令和５年１０月末現在

令和５年度　保呂羽浄水場再構築事業　進捗状況

凡例
計画
実績

1. 工事等工程および進捗状況

業務名	工　期	請負業者	委託・請負金額（税込）（千円）
登水請第23001-1号 保呂羽浄水場再構築事業 設計及び建設工事	令和５年４月１日～ 令和12年３月31日	メタウォーター・フジタ・只野組・日本水工設計　設計・建設共同企業体	6,547,200 令和5年度事業費 33,608
登水管第23010-4号 保呂羽浄水場再構築事業 保全管理業務	通水開始～ 令和31年１月31日	登米ウォーターサービス株式会社	1,470,700
登水委第23009-2号 保呂羽浄水場再構築事業 設計モニタリング及び建設工事監理支援業務	令和５年７月10日～ 令和12年３月31日	日水コン・楠山設計共同企業体	209,000 令和5年度事業費 20,900

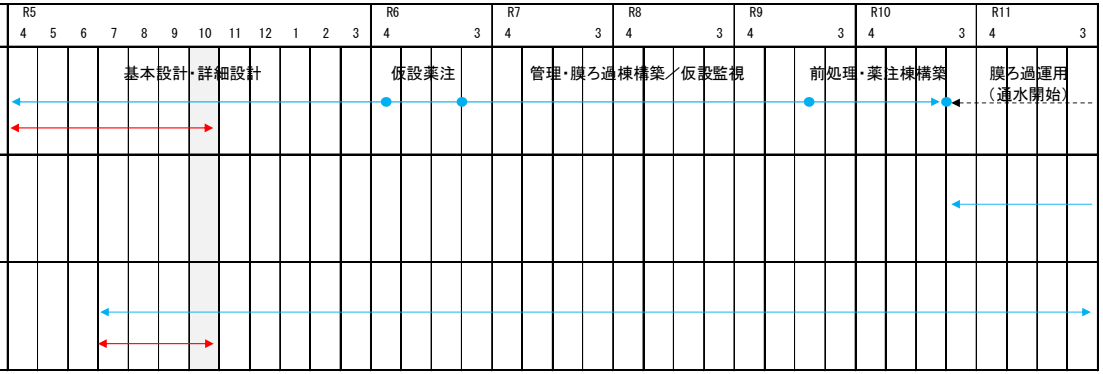

2. 工事状況

今年度、基本設計と詳細設計に着手した。基本設計は、技術提案書や要求水準書等の内容を具現化するための設計業務であり、令和５年７月３１日に完了した。

現在は、基本設計を基に、各種調査を行いながら詳細設計を行っており、令和６年５月末完了予定である。

【令和５年１０月期の主な工事状況】

（１）自家発電機棟の外壁塗装部及び発電機基礎塗装部のアスベスト含有調査を実施した。

①既存施設調査
自家発電機棟外壁塗装部分の写真

令和5年10月11日　撮影

②既存施設調査
自家発電機棟発電機基礎塗装部分の写真



令和5年10月11日　撮影

計　画　平　面　図

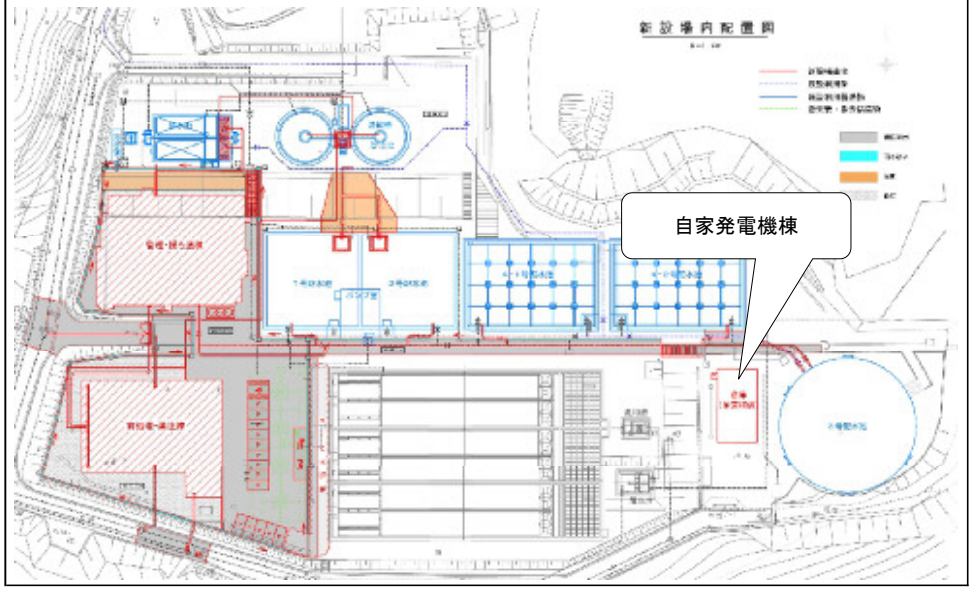

令和５年１１月末現在

令和５年度　保呂羽浄水場再構築事業　進捗状況

凡例
計画
実績

1. 工事等工程および進捗状況

業務名	工　期	請負業者	委託・請負金額（税込）（千円）
登水請第23001-1号 保呂羽浄水場再構築事業 設計及び建設工事	令和５年４月１日～ 令和12年３月31日	メタウォーター・フジタ・只野組・日本水工設計　設計・建設共同企業体	6,547,200 令和5年度事業費 33,608
登水管第23010-4号 保呂羽浄水場再構築事業 保全管理業務	通水開始～ 令和31年１月31日	登米ウォーターサービス株式会社	1,470,700
登水委第23009-2号 保呂羽浄水場再構築事業 設計モニタリング及び建設工事監理支援業務	令和５年７月10日～ 令和12年３月31日	日水コン・楠山設計共同企業体	209,000 令和5年度事業費 20,900

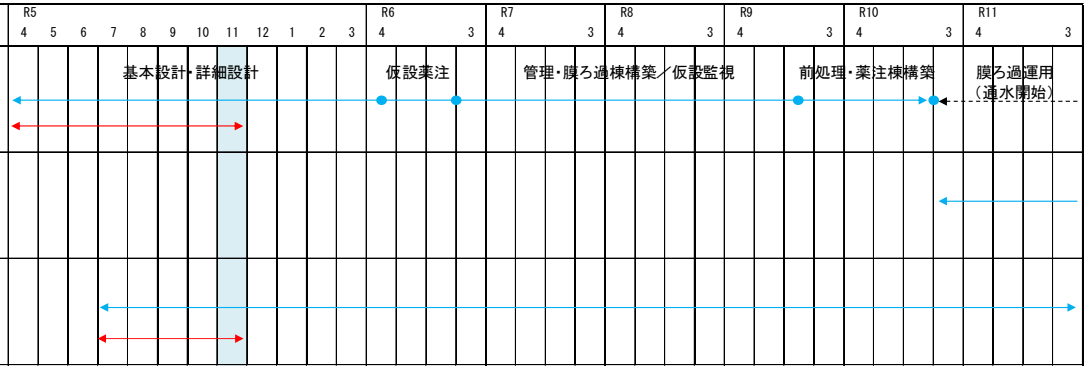

2. 工事状況

今年度、基本設計と詳細設計に着手した。基本設計は、技術提案書や要求水準書等の内容を具現化するための設計業務であり、令和５年７月３１日に完了した。

現在は、基本設計を基に、各種調査を行いながら詳細設計を行っており、令和６年５月末完了予定である。

【令和５年１１月期の主な工事状況】
（１）仮設設備の切替図作成を目的として既設配管ルート調査を実施した。
（２）排泥池の機器配置配管図作成を目的として現地調査を実施した。

①既存施設調査
　既設配管ルートの現況確認

令和5年11月15日　撮影

②既存施設調査
　排泥池の現地確認

令和5年11月15日　撮影

計　画　平　面　図

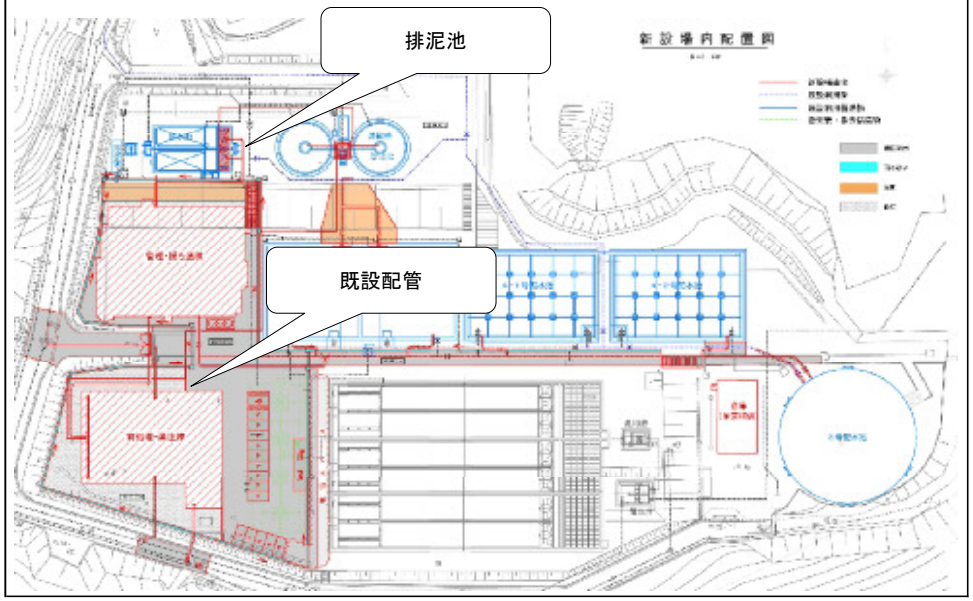

令和５年12月末現在

令和５年度　保呂羽浄水場再構築事業　進捗状況

凡例
計画
実績

1. 工事等工程および進捗状況

業務名	工　期	請負業者	委託・請負金額（税込）（千円）	工程（R5 4～R11 3）
登水請第23001-1号 保呂羽浄水場再構築事業 設計及び建設工事	令和５年４月１日～ 令和12年３月31日	メタウォーター・フジタ・只野組・日本水工設計　設計・建設共同企業体	6,547,200 令和5年度事業費 33,608	基本設計・詳細設計 仮設薬注 管理・膜ろ過棟構築／仮設監視 前処理・薬注棟構築 膜ろ過運用（通水開始）
登水管第23010-4号 保呂羽浄水場再構築事業 保全管理業務	通水開始～ 令和31年１月31日	登米ウォーターサービス株式会社	1,470,700	
登水委第23009-2号 保呂羽浄水場再構築事業 設計モニタリング及び建設工事監理支援業務	令和５年７月10日～ 令和12年３月31日	日水コン・楠山設計共同企業体	209,000 令和5年度事業費 20,900	

2. 工事状況

今年度、基本設計と詳細設計に着手した。基本設計は、技術提案書や要求水準書等の内容を具現化するための設計業務であり、令和５年７月31日に完了した。

現在は、基本設計を基に、各種調査を行いながら詳細設計を行っており、令和６年５月末完了予定である。

【令和５年12月期の主な工事状況】

（１）移設機器の図面作成を目的として、電気回路の確認作業を実施した。

①既存現地調査
電気回路の確認１



令和5年12月13日　撮影

②既存現地調査
電気回路の確認２



令和5年12月13日　撮影
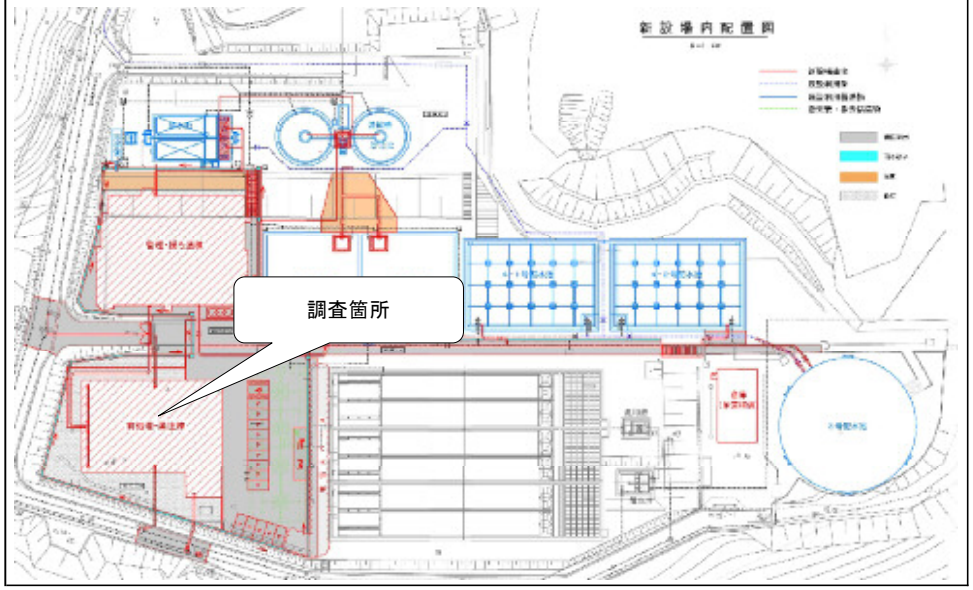
計　画　平　面　図